

## Obec Vyšní Lhoty

Oznamuji ve smyslu § 39 odst. 1 zákona č. 128/2000 Sb., o obcích (obecní zřízení), ve znění pozdějších předpisů

### ZÁMĚR

**uzavření věcného břemene k části pozemku p.č. 1791/3** (ostatní plocha, ostatní komunikace), zapsaného v evidenci katastru nemovitostí u Katastrálního úřadu pro Moravskoslezský kraj, katastrální pracoviště Frýdek-Místek na LV 1 pro obec a k.ú. Vyšní Lhoty, za účelem:

- **uložení podzemního elektrického vedení přípojky NN** veřejné technické infrastruktury do části pozemku p.č. 1791/3 v k.ú. Vyšní Lhoty, pro napájení nového odběrného místa ze stávajícího vedení NN, nacházejícího se na pozemku p.č. 793/12, zapsaného v evidenci katastru nemovitostí u Katastrálního úřadu pro Moravskoslezský kraj, katastrální pracoviště Frýdek-Místek na LV 564 v k.ú. Vyšní Lhoty, s ČEZ Distribucí a.s., blíže viz snímek s vyznačením umístění podzemního vedení NN.

#### Poučení:

Podle výše citovaného ustanovení mají zájemci právo se k tomuto záměru vyjádřit a předložit své připomínky a to písemně k rukám Mgr. Romana Čagaly – starosty, nejpozději do posledního dne zveřejnění.

Podrobnější informace k uvedenému záměru mohou občané získat na Obecním úřadě ve Vyšních Lhotách, tel. 558 692 272.

První den zveřejnění: 13.1.2021

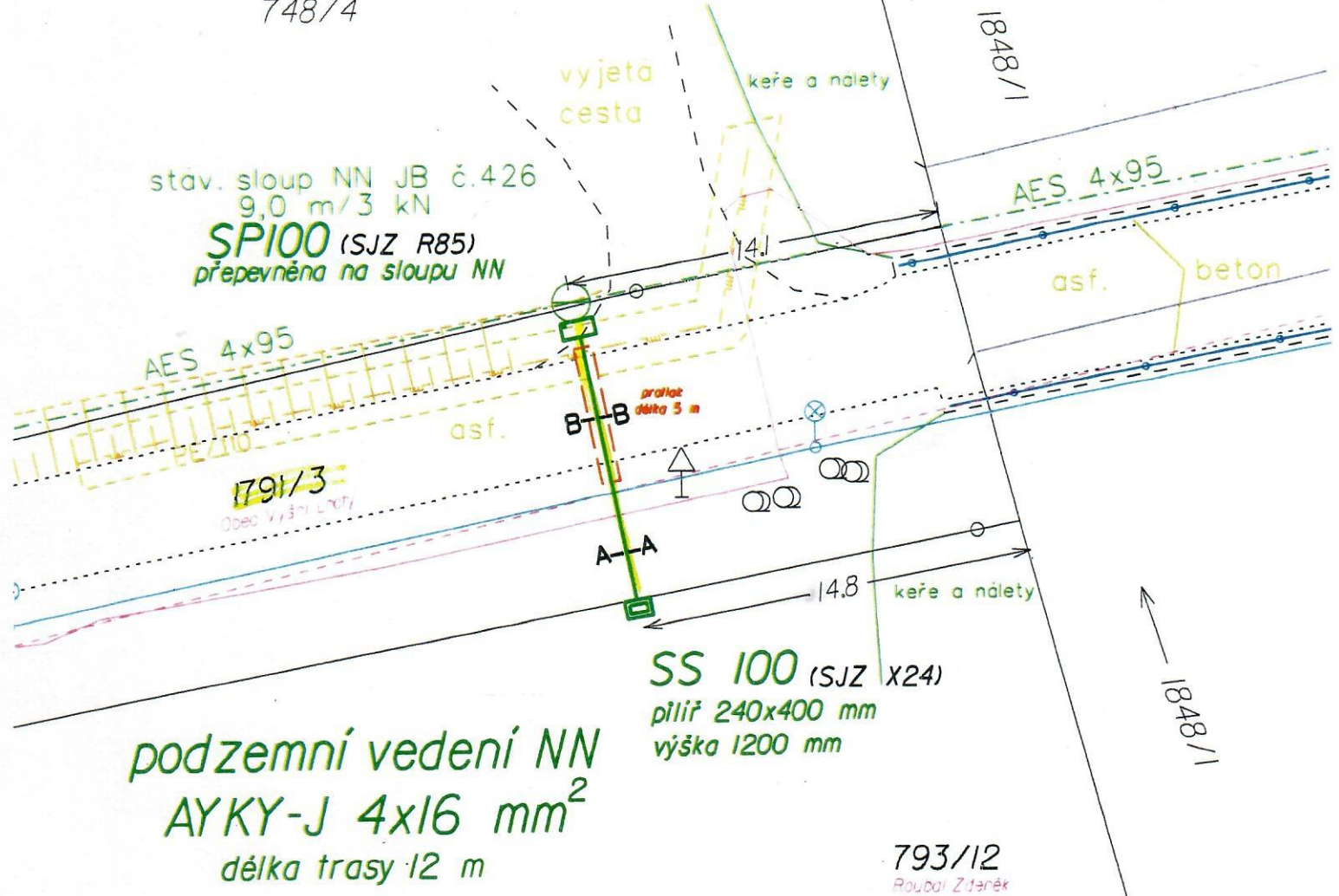
Poslední den zveřejnění: 28.1.2021



Za Obec Vyšní Lhoty  
Mgr. Roman Čagala, starosta

II  
748/4

stav. sloup NN JB č. 426  
9,0 m/3 kN  
**SPI00** (SJZ R85)  
přepevněna na sloupu NN










**podzemní vedení NN**  
**AYKY-J 4x16 mm<sup>2</sup>**  
délka trasy 12 m

Legenda :  
nový stav

-  podzemní kabel NN
-  přípojková skříň
-  Jističí skříň
-  průtlak

stávající stav

-  nadzemní vedení NN ČEZd
-  sloup NN
-  nadzemní sděl. vedení ČetIn
-  podzemní sděl. vedení ČetIn
-  STL plynovod GasNet vč. ochranné pásma
-  sloup veřejného osvětlení obec Vyšší Lhoty
-  podzemní vedení veřejného osvětlení obec Vyšší Lhoty

